

## Kernzonenplan Dorf

Situation 1:1'000

Festsetzung vom 28.01.2022

**Festsetzung durch Gemeindeversammlung am:**

Im Namen der Gemeindeversammlung:

Gemeindepräsident

Gemeindegemeinderat


Anton Muff

Marcel Wehrli

**Festsetzung durch Baudirektion mit BDV Nr. am:**

Für die Baudirektion:







Verfasser:

 e10-planning, Büro für Raumplanung und Baurecht  
Loren-Allee 18, 8610 Uster, tel. 079 346 15 28, roland.iten@e10-planning.ch

 Arbeitsgruppe für Siedlungsplanung und Architektur AG  
Spinnereistrasse 29, 8640 Rapperswil-Jona, tel. 055 220 10 60, fax 055 220 10 61  
www.asaag.ch, info@asaag.ch

Datum	revidiert am	kontr./gez.	Plangrösse	Plannummer
31.03.2021		ri/sa	63/45	2050.20a-01

### Legende

-  Perimeter Kernzone A
-  Perimeter Kernzone B
-  Baubereich
-  Zu berücksichtigende Fassadenflucht
-  Bestehender Baum
-  Zu pflanzender Baum
-  Parkierungsanlage

